


Vern og bruk av Østfoldskysten


**Planleggingen skal ivareta kysten
som ressurs for samfunnsutviklingen**





Økt interesse for kystsonen setter plansystemet på nye og komplekse utfordringer.


- ≡ Ulike interessenter har ulike behov som planmyndighetene skal balansere: fiskeri, havbruk friluftsliv, turisme, energiproduksjon og et økt fokus på miljøhensyn.
- ≡ Behovene har endret seg med ny teknologi og behov for stadig større etableringer av permanent karakter i sjøen
- ≡ Arealplanlegging har endret seg. Fra hovedsakelig fysisk byplanlegging til et verktøy for en mer helhetlig samfunnsutvikling



Planlegging for bruk og vern

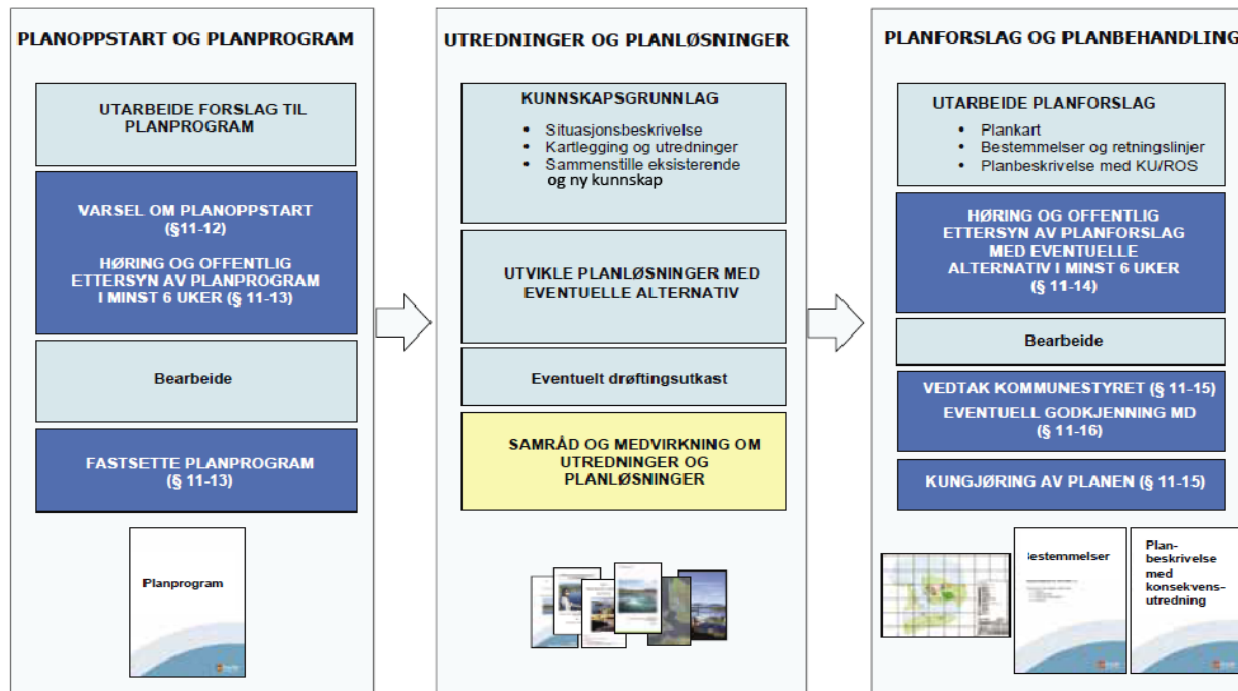
Kamp eller kunst?

Forvaltningsprinsipper	Næringsprinsipper
<ul style="list-style-type: none">• Likebehandling• Rettsikkerhet• Risikoaversjon	<ul style="list-style-type: none">• Make a deal• Innovasjon• Risikogevinst




Plansystemet

Designet for strukturert interesseavveining



III: Nofima Rapport 15/2017 *Hvordan planlegges kystsonen?*







Fylkesmannen skal påse at konsekvenser for miljø og samfunn er belyst og tatt hensyn til.

≡ Prioriterte hensyn


- samordnet bolig-, areal- og transportplanlegging
- barn- og unge
- jordvern
- kystzone
- naturmangfold
- støy
- skred og flom



«Befolkningsveksten bidrar til en positiv utvikling av samfunnet vårt, og gir oss muligheter til å finne nye løsninger for byutvikling, næringsutvikling og transport. Veksten skaper samtidig også press på arealer og infrastruktur og gir utfordringer for klima, miljø og helse.»



«Fylkeskommunene og kommunene sikrer nok areal til fiskeri- og havbruksnæringen i kystsonen planleggingen og avveier dette opp mot miljøhensyn og andre samfunnsinteresser. Arealbehovet vurderes i et regionalt perspektiv.»





Vil gi kommunene bedre mulighet for planlegging i sjø

Pressemelding | Dato: 23.10.2018

- Havet er kystkommunenes skattkammer, og aktiv planlegging er viktig for å sikre både lokal verdiskaping og langsiktig bærekraftig utvikling. I vårt nye rundskriv gir vi kommunene råd og veiledning om hvordan de kan løse denne viktige oppgaven, sier kommunal- og moderniseringsminister Monica Mæland.

Kommunal- og moderniseringsdepartementet

TEMA

Hav

Plan

RELATERT

➤ [Rundskriv H-6/18: Lover og retningslinjer for planlegging og ressursutnytting i kystnære sjøområder](#)



NORGE

Innbyggere

- 5,3 mill

Kystlinje

- 25 148 km (fastland)
- 100 915 km (med øyer)


OSLOFJORDEN

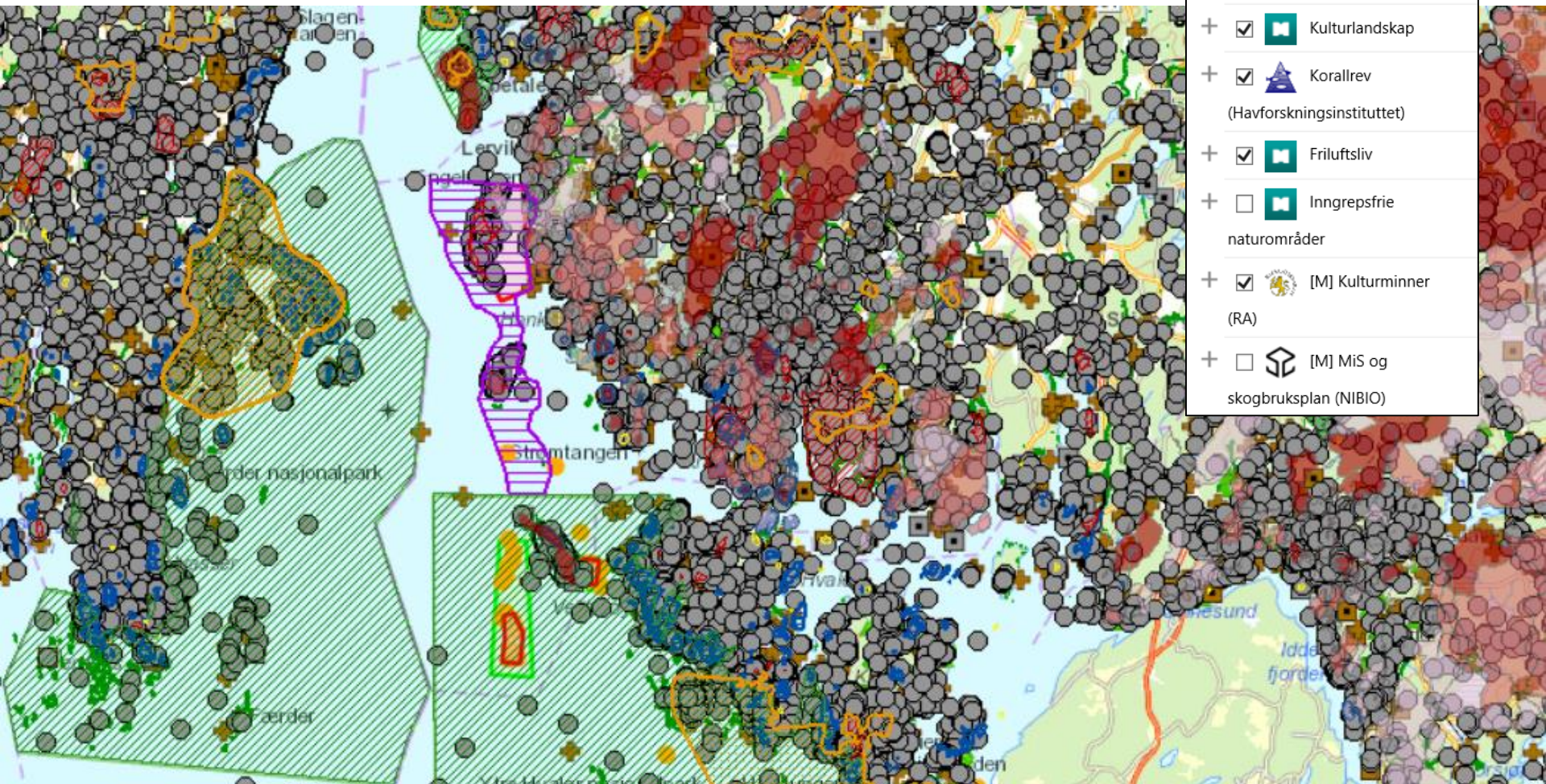
Innbyggere









- 1,6 mill

Kystlinje

- 1 000 km (fastland)
- 2 878 km (med øyer)






- +  Vern
- +  [M] Naturtyper
- +  Kulturlandskap
- +  Korallrev
(Havforskningsinstituttet)
- +  Friluftsliv
- +  Inngrepsfrie
naturområder
- +  [M] Kulturminner
(RA)
- +  [M] MiS og
skogbruksplan (NIBIO)



Differensiert forvaltning av strandsonen

- ≡ Rikspolitiske retningslinjer for planlegging i kyst- og sjøområder i Oslofjordregionen
- ≡ Oslofjordregionen utgjør landets nærings- og befolkningsmessige tyngdepunkt, samtidig som fjorden og kystsonen er landets mest benyttede rekreasjonsområde og inneholder store verneverdier. Det er av nasjonal betydning at regionen kan utvikle sin funksjon som landets næringsmessige tyngdepunkt innenfor rammen av en bærekraftig utvikling.
- ≡ (...) Ubebygde strandområder som ligger til rette for bading og friluftsliv er spesielt prioritert. Særlig i Oslofjorden er slike områder en så knapp ressurs at omdisponering av slike arealer til konkurrerende formål som regel ikke bør skje.





Bygg på eksisterende strukturer

- ≡ Planbehov vurderes ifm kommunale planstrategier: neste runde begynner i 2019
- ≡ Temaer om kyst og sjø kan kanskje flettes inn i programmet for seminarrekken «planforum østfold»?
- ≡ Kompliserte enkeltsaker bør tas inn i regionalt planmøte

