



# Gamla Svinesundsområdet

Kartläggning av kulturminnen  
Cecilia Wingård & Linnea Nordell, hösten 2025

# Miljöindelning



# Gamla färjeläget

*Kulturhistorisk värdering:* Mycket högt

*Övergripande besöksmålsprioritering:* Högt

*Motivering:* Färjeläge med välbevarad bebyggelse och betydelsefull kommunikations- och militärhistoria.

Lättillgänglig för fotgängare och bilister. Pedagogisk miljö med flera kulturarvsskyltar och vandringsled, som sköts av Strömstads kommun och Ekomuseum Gränsland.

Ingående objekt:

1. Färjeramp och strandplan
2. Båthuset och f.d tullbod
3. Kungshuset
4. F.d skolhuset
5. Äldre bostadshus
6. Minnessten (ny väg)
7. Minnesinskriftion (person)
8. Vägbank



# 1.Färjeramp och strandplan

*Beskrivning:* Kvarvarande tilläggningsramp av murad sten intill strandplan. Färjeläget användes fram till 1946 när bron invigdes.

*Kulturhistoriskt värde:* Mycket högt

*Besöksmålsprioritering:* Hög

*Tillgänglighet:* God

*Fastighet:* Samfällighet



## 2. Båthus och f.d tullbod

*Beskrivning:* Båthus som tidigare tillhörde färjeläget. Kajområdet vid fältbesök avstängt med bom. Kulturarskylt finns på byggnaden, men är ej längre tillgänglig. F.d tullbod liggandes en bit in på kajen.

*Kulturhistoriskt värde:* Högt

*Besöksmålsprioritering:* Hög (såsom del av den byggda miljön)

*Tillgänglighet:* Låg

*Fastighet:* Samfällighet



Båthuset



F.d Tullboden

### 3. Kungshuset

*Beskrivning:* Lär ha låtit uppföras av Kung Carl XIV Johan men huset blev inte färdigt förrän efter hans död 1844. Under 1860-talet startades gästgivarverksamhet i byggnaden. Bidrar till den historiska upplevelsen av miljön. Mycket välbevarat.

*Kulturhistoriskt värde:* Mycket högt

*Besöksmålsprioritering:* Hög (såsom del av den byggda miljön)

*Tillgänglighet:* God

*Fastighet:* Skogar 1:60



**BOHUSLÄNS  
MUSEUM**

## F.d. skolhuset

*Beskrivning:* Enligt uppgift har byggnaden inrymt skola. Byggnaden har renoverats och byggts om under 1900-talet. Dess historik bidrar till förståelsen av miljön även om huset har förändrats.

*Kulturhistoriskt värde:* Högt

*Besöksmålsprioritering:* Hög (såsom del av den byggda miljön)

*Tillgänglighet:* God

*Fastighet:* Skogar 1:46



## 5. Äldre bostadshus

*Beskrivning:* Två äldre traditionella dubbelhus utmed Gamla Färjevägen. Relativt välbevarade trots mindre förändringar. Husen bidrar till upplevelsen av den historiska miljön.

*Kulturhistoriskt värde:* Högt

*Besöksmålsprioritering:* Hög (såsom del av den byggda miljön)

*Tillgänglighet:* God

*Fastighet:* Skogar 1:42, Skogar 1:21



Skogar 1:21



Skogar 1:42

## 6. Minnessten

*Beskrivning:* Minnessten över den nya vägsträckningen av Kungsvägen som Karl XIV Johan lät anlägga. Stenen uppfördes 1840. Står intill vägen.

*Kulturhistoriskt värde:* Högt

*Besöksmålprioritering:* Hög

*Tillgänglighet:* God

*Fastighet:* Skogar 1:42

*Fornlämningsnr:* L1969:3382



## 7. Minnesinskriftion

Beskrivning: Militärhistorisk minnesinskriftion i berg över den fallne Kapten Axel Oxenstjerna som dödades under parlamentering i samband med Napoleonkrigen 1808. Ligger inom privat tomtmark.

Kulturhistoriskt värde: Högt

Besöksmålsprioritering: Låg

Tillgänglighet: God

Fastighet: Skogar 1:46

Fornlämningsnr: L1969:3381



## 8. Vägbank

*Beskrivning:* Vägbank med stengardister. Vägen byggd 1840 på initiativ av Karl XIV Johan för att underlätta hans många resor till Norge med följen. Stengardister och andra förbättringar har troligen gjorts vid senare tillfällen.

*Kulturhistoriskt värde:* Högt

*Besöksmålsprioritering:* Hög

*Tillgänglighet:* God

*Fastighet:* Skogar S:1



# Karlsvik/ Länsan

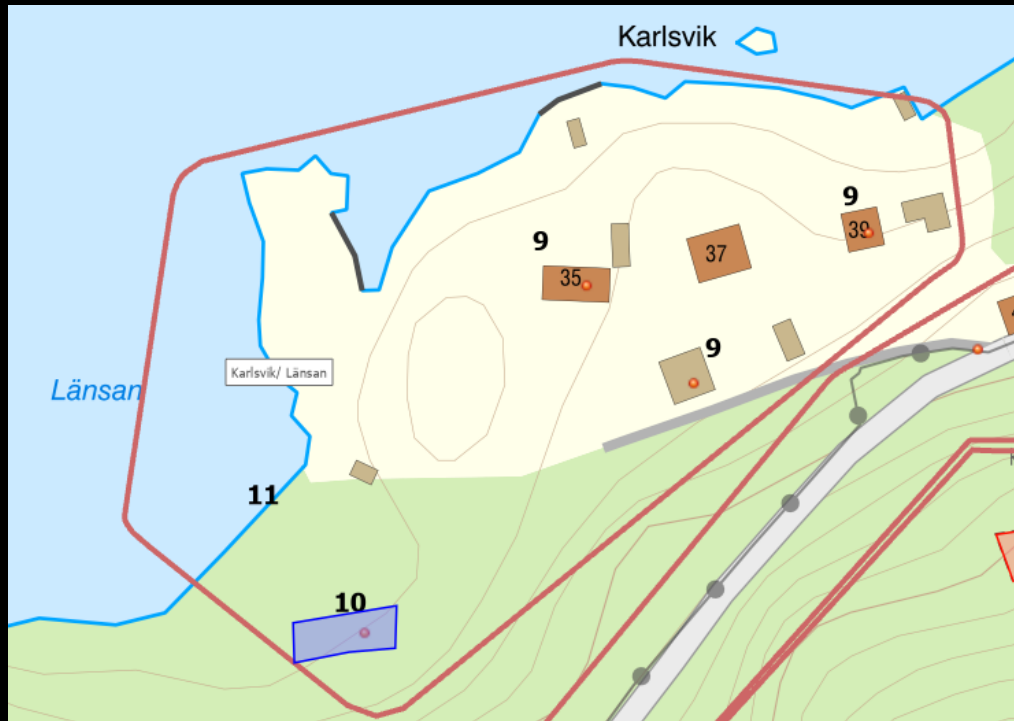
*Kulturhistorisk värdering:* Högt

*Övergripande besöksmålsprioritering:* Låg

*Motivering:* Välbevarad äldre bebyggelse samt tydlig industrilämning utmed Svinesund. Lågt prioriterad miljö som besöksmål på grund av dess privata karaktär. Inga kulturarvsskyltar finns.

Ingående objekt:

- 9. Äldre bostadshus
- 10. Lämningar efter ångsåg
- 11. Rester av stenkaj vid Länsan



## 9. Äldre bostadshus

*Beskrivning:* Tre äldre traditionella hus från olika tidsperioder i Karlsvik. Relativt välbevarade trots mindre förändringar. Husen bidrar till upplevelsen av den historiska miljön.

*Kulturhistoriskt värde:* Högt

*Besöksmålsprioritering:* Låg

*Tillgänglighet:* God, men del av privat miljö.

*Fastighet:* Skogar 1:22, Skogar 1:23, Skogar 1:19



Skogar 1:22



Skogar 1:23



Skogar 1:19

## 10. Lämningar efter ångsåg vid Länsan

*Beskrivning:* Kallmurad stengrund efter ångsåg samt dammanläggning. Ångsågen uppfördes i mitten av 1800-talet. Troligen verksam mellan 1859-1870.

*Kulturhistoriskt värde:* Högt

*Besöksmålprioritering:* Låg

*Tillgänglighet:* God, men del av privat miljö.

*Fastighet:* Skogar 1:20



## 11. Kajfundament

*Beskrivning:* Kajfundament av tuktad och huggen granit i anknötning till ångsåglämningarna. Kraftig förtöjningsring på stenhäll.

*Kulturhistoriskt värde:* Högt

*Besöksmålprioritering:* Låg

*Tillgänglighet:* God, men del av privat miljö.

*Fastighet:* Skogar 1:20



# Sundsborg

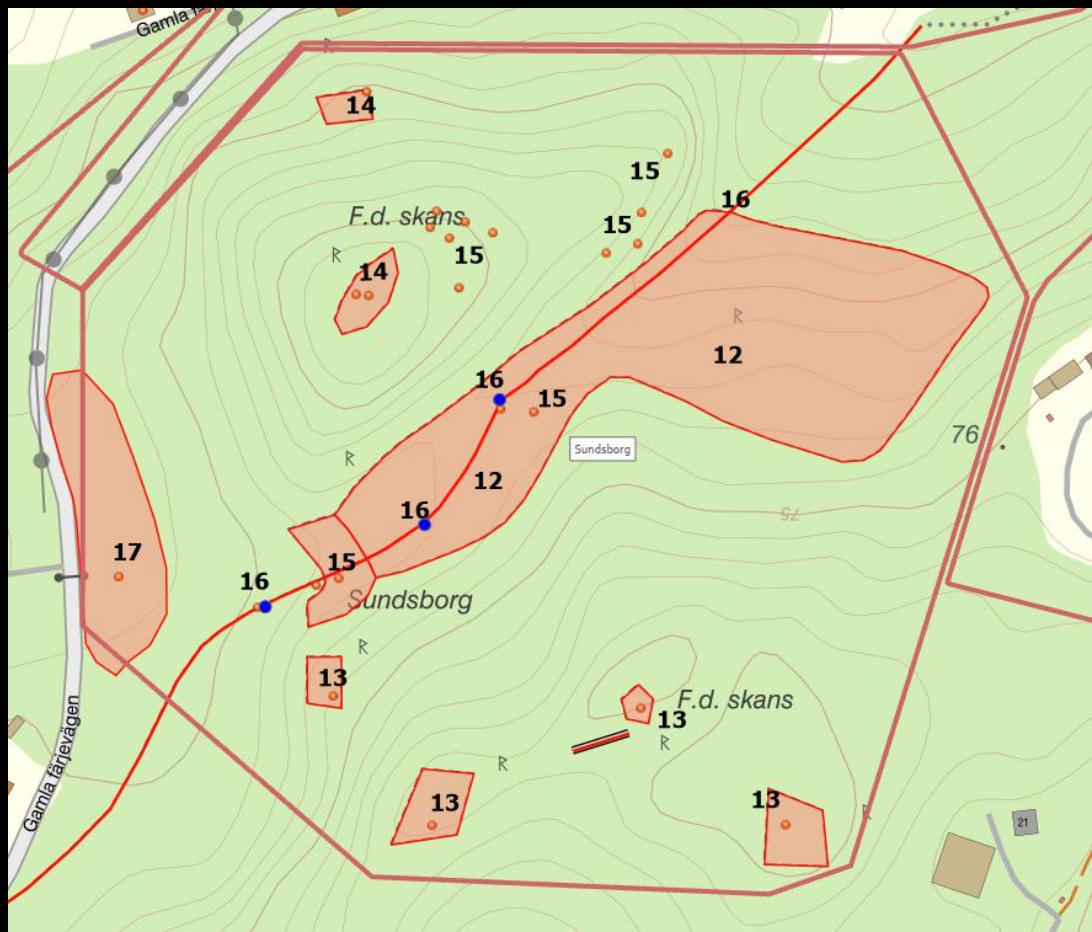
*Kulturhistorisk värdering:* Mycket högt

*Övergripande besöksmålsprioritering:* Högt

*Motivering:* Välbevarad och unik militäranläggning med lämningar främst från stora nordiska kriget och andra världskriget. Välbevarad vägbank efter Kungsvägen. Relativt lätt att ta sig till med pedagogiska och tydliga lämningar. Kulturarvsskyltar finns på flera platser inom lämningen.

Ingående objekt:

- 12. Härlägrät Sundsborg
- 13. Skansar söder om härlägrät (1700-tal)
- 14. Skansar norr om härlägrät (1700-tal)
- 15. Stridsvärn från andra världskriget
- 16. Kungsvägen med vägghållningsstenar
- 17. Förhistorisk boplats



## 12. Härlägrät Sundsborg

*Beskrivning:* Husgrunder och batteriställning efter härläger från stora nordiska kriget. Stridsvärn och andra lämningar från andra världskriget. Fornvård sker inom lämningen.

*Kulturhistoriskt värde:* Mycket högt

*Besöksmålprioritering:* Hög

*Tillgänglighet:* God

*Fastigheter:* Skogar 1:61, Skogar 1:5, Skogar S:3

*Fornlämningsnr:* L1959:4357, L1969:3507



## 13. Skansar söder om härlägre

*Beskrivning:* Fyra skansar från stora nordiska kriget. De utgörs av rektangulära stenvallar placerade i krönlägen.

*Kulturhistoriskt värde:* Mycket högt

*Besöksmålsprioritering:* Hög (L1969:3443), Mellan (L1969:3663, L1969:2836, L1969:3386)

*Tillgänglighet:* Krävande terräng

*Fastighet:* Skogar 1:5

*Fornlämningsnr:* L1969:3443, L1969:3663, L1969:2836, L1969:3386



L1969:2836



L1969:3443

## 13. Skansar söder om härlägret

*Beskrivning:* Fyra skansar från stora nordiska kriget. De utgörs av rektangulära stenvallar placerade i krönlägen.

*Kulturhistoriskt värde:* Mycket högt

*Besöksmålsprioritering:* Hög (L1969:3443), Mellan (L1969:3663, L1969:2836, L1969:3386)

*Tillgänglighet:* Krävande terräng

*Fastighet:* Skogar 1:5

*Fornlämningsnr:* L1969:3443, L1969:3663, L1969:2836, L1969:3386



L1969:3663



L1969:3386

## 14. Skansar norr om härläget

*Beskrivning:* Två skansar från stora nordiska kriget. De utgörs av rektangulära stenvallar placerade i krönlägen. Skans L1969:2844 har tillsammans med lämningarna från andra världskriget hög besöksmålprioritering samt mycket vacker utsikt över båda broarna.

Skans L1969:3397 ligger otillgängligt och är svår att avläsa.

*Kulturhistoriskt värde:* Mycket högt

*Besöksmålprioritering:* Hög (L1969:2844)  
Låg (L1969:3397)

*Tillgänglighet:* Relativt krävande terräng

*Fastighet:* Skogar 1:61

*Fornlämningarnr:* L1969:2844, L1969:3397



## 15. Stridsvärn från andra världskriget

*Beskrivning:* Minst 11 lämningar från andra världskriget omfattande batteriställningar, bergrum, stridsvärn, grotta. Lämningarna från andra världskriget har tillsammans med skans L1969:2844 (14) hög besöksmålsprioritering samt mycket vacker utsikt över båda broarna.

*Kulturhistoriskt värde:* Mycket högt

*Besöksmålsprioritering:* Hög

*Tillgänglighet:* Relativt krävande terräng

*Fastighet:* Skogar 1:61



Från andra världskriget



Från andra världskriget



Från andra världskriget

## 16. Kungsvägen med väghållningsstenar

*Beskrivning:* Vägbank efter Kungsvägen. Fram till 1840-talet använd som allmän väg samt tre väghållningsstenar. Fornvård sker inom lämningen.

*Kulturhistoriskt värde:* Mycket högt

*Besöksmålprioritering:* Hög

*Tillgänglighet:* God

*Fastighet:* Skogar S:3

*Fornlämningsnr:* L1959:2601, L1959:2602, L1959:2601, L1959:2599



L1959:2601



L1959:2600



L1959:2599



L1959:2602

## 17. Förhistorisk boplats

*Beskrivning:* Förhistorisk boplats med fynd av stenålderskaraktär. Det finns inga synliga lämningar efter boplatsen och området är bevuxet med skog. Inom området har det också legat två begravningsplatser och en smedja som hörde till härläget. Dessa lämningar är idag försvunna.

*Kulturhistoriskt värde:* Mellan

*Besöksmålsprioritering:* Låg

*Tillgänglighet:* Dålig. Området kraftigt övervuxet.

*Fastighet:* Skogar 1:61, Samfällighet.

*Fornlämningsnr:* L1969:3664



Boplatsen ligger till vänster om vägen.

# Området kring tullstationen

*Kulturhistorisk värdering:* Högt

*Övergripande besöksmålprioritering:*  
Mellan

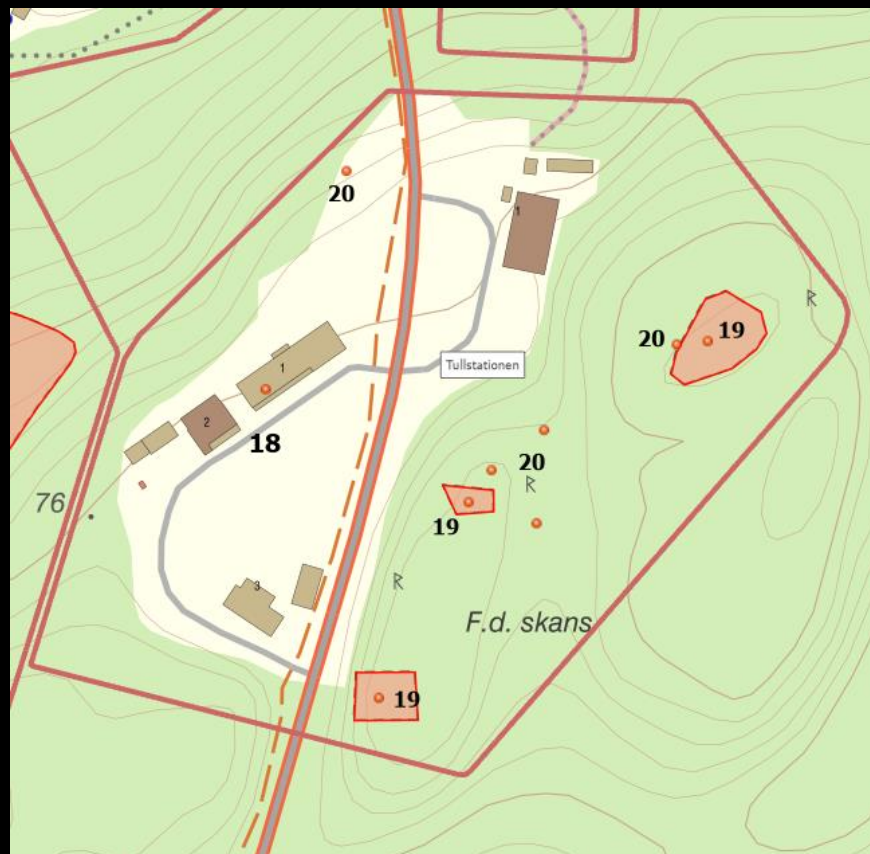
*Motivering:* Gräns- och kommunikationshistoria. Militärhistoriska lämningar från stora nordiska kriget och andra världskriget. Vissa av skansarna har utsikt över Svinesund och är lätta att förstå. Kräver dock anpassningar för att bli lättare att nå. Nedlagd tullstation utmed bilvägen. Byggnaderna kommer att tas i bruk och är ej tillgängliga för allmänheten. Kulturarvsskyltar finns vid tullstationen.

Ingående objekt:

18. Tullstationen

19. Skansar från stora nordiska kriget

20. Stridsvärn från andra världskriget



## 18. Tullstationen

*Beskrivning:* Byggnader som inrymt tullstation uppförda 1984. Lokalerna planeras tas i anspråk av Tullverket igen.

*Kulturhistoriskt värde:* Låg

*Besöksmålprioritering:* Låg

*Tillgänglighet:* God.

*Fastighet:* Skogar 1:52

*Ägare:* Statens fastighetsverk



## 19. Skansar från stora nordiska kriget

*Beskrivning:* Tre skansar från stora nordiska kriget placerade i krönlägen.

*Kulturhistoriskt värde:* Mycket högt

*Besöksmålsprioritering:* Mellan (L1969:2518, L1969:3513), Låg (L1969:2519)

*Tillgänglighet:* Krävande terräng

*Fastighet:* Skogar 1:6, Skogar 1:5

*Fornlämningsnr:* L1969:2519, L1969:3513, L1969:2518



L1969:3513



L1969:2518



L1969:2519

## 20. Stridsvärn från andra världskriget

*Beskrivning:* Batteriställningar, bergrum, skyttevärn, vägbank från andra världskriget. Ett stridsvärn i slänten väster om brofästet.

*Kulturhistoriskt värde:* Högt

*Besöksmålprioritering:* Mellan (med undantag av stridsvärnet väster om bron som har låg prioritering).

*Tillgänglighet:* Krävande terräng

*Fastighet:* Skogar 1:6, Skogar 1:5, Skogar 1:52



Stridsvärn



Vägbank



Bergum

# Öster om bron

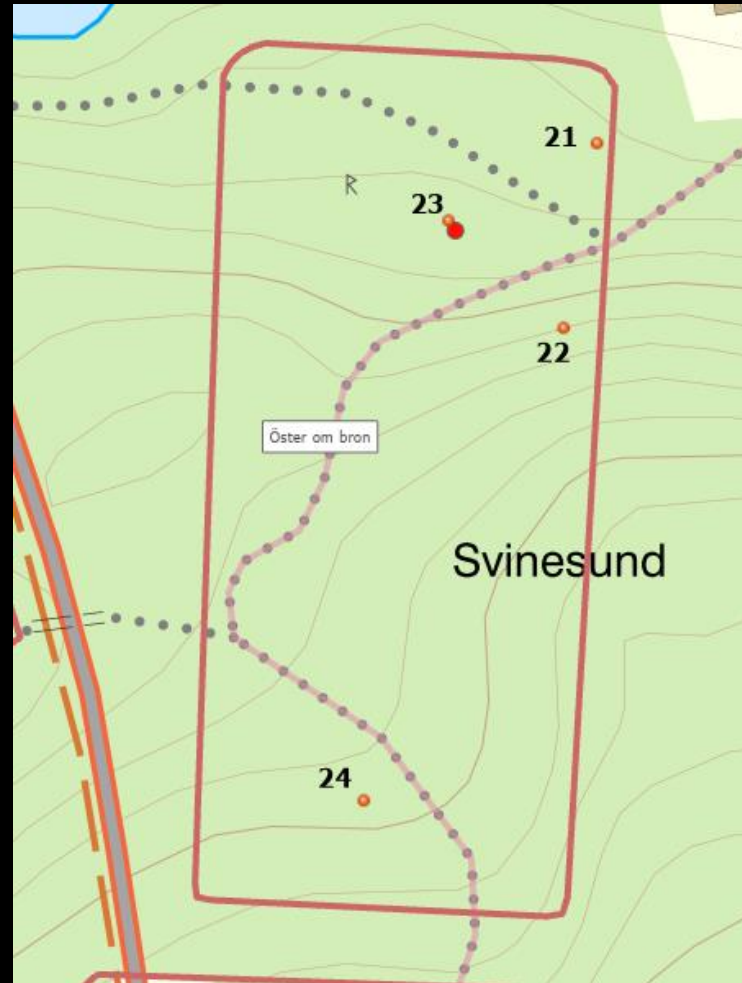
*Kulturhistorisk värdering:* Mellan

*Övergripande besöksmålsprioritering:* Låg

*Motivering:* Miljö med lämningar från olika tider. Skansen från andra världskriget har högt pedagogiskt värde. Skansen har kulturarvsskyld. De andra lämningarna är otydliga och tagna ur sina sammanhang.

Ingående objekt:

21. Stridsvärn från andra världskriget
22. Källare
23. Förhistorisk stensättning
24. Brunn/ Karl XII:s källa



## 21. Stridsvärn från andra världskriget

*Beskrivning:* Ett välbevarat stridsvärn från andra världskriget.

*Kulturhistoriskt värde:* Högt

*Besöksmålsprioritering:* Hög

*Tillgänglighet:* God

*Fastighet:* Skogar 1:6



## 22. Källare

*Beskrivning:* Källare i slänt, byggd av betong. Användningsområde okänt men kan vara kopplat till andra världskrigets lämningar.

*Kulturhistoriskt värde:* Lågt (pga okänd historik)

*Besöksmålprioritering:* Låg

*Tillgänglighet:* God

*Fastighet:* Skogar 1:6



## 23. Förhistorisk stensättning

*Beskrivning:* Gravanläggning från förhistorisk tid. Otydlig utbredning.

*Kulturhistoriskt värde:* Högt

*Besöksmålprioritering:* Låg

*Tillgänglighet:* God

*Fastighet:* Skogar 1:6

*Fornlämningsnr:* L1969:3100



## 24. Brunn/ Karl XII:s källa

*Beskrivning:* Brunn/källa kantad av betong och täckt av plåt och presenning. Den går under namnet Karl XII:s källa.

*Kulturhistoriskt värde:* Lågt (pga obekräftad historik)

*Besöksmålsprioritering:* Låg

*Tillgänglighet:* God

*Fastighet:* Skogar 1:6



# 25. Gamla Svinesundsbron

*Kulturhistorisk värdering:* Mycket högt

*Övergripande besöksmålsprioritering:* Hög

*Motivering:* Betydande bro med arkitektoniska och teknikhistoriska värden samt viktig kommunikationshistoria. Byggnadsminne. Kulturarvsskyltar över bro och området finns här.

*Beskrivning:* Valvbro av granit från Bohuslän och betong. Började byggas 1938, invigdes 1946.

*Kulturhistoriskt värde:* Mycket högt

*Besöksmålsprioritering:* Hög

*Tillgänglighet:* God

*Fastighet:* Samfällighet



# Generella iakttagelser

Inom området finns det välhållna och informativa kulturarvsskyltar som förvaltas av Strömstad kommun och Ekomuseum Gränsland. Stigar och vandringsleder hålls i stand. Fornvård förekommer inom härlägre Sundsborg. Det finns förutsättningar för fantastiska natur- och kulturupplevelser i kombination.

## Åtgärdsrekommendationer

- Det finns behov av en tydlig sammanhållen entré med parkeringsplats och översiktskarta som visar vägen till de kulturhistoriska besöksmålen inom området.
- Områdets skyltar och stigar kan tydligare kopplas samman till en rundslinga.
- En trappa från parkeringen vid restaurangen upp till två av skansarna och världskrigslämningarna skulle öppna upp områdets historia för fler. Vid skansarna är det vacker utsikt över Svinesund och bron.
- I bergsområdet norr om härlägre ser vi möjligheter till att utveckla äventyrsstigar för att upptäcka alla lämningar i en fantasieggande naturmiljö. Det kräver anläggning av stigar från härlägre samt viss skyltning för att förklara de olika lämningarnas funktioner. Från bergets topp finns en sagolik utsikt över Svinesund och båda broarna.
- En mindre besöksparkering vid Färjelägets vändplats skulle underlätta besök.
- Det finns förutsättningar för att skapa upplevelser för motionärer och för den som söker utmaningar kopplade till friluftsliv. Exempelvis att besöka alla skansar på bergstopparna runtom Sundsborg.



# Prioriteringslista över besöksmål/objekt

## Hög

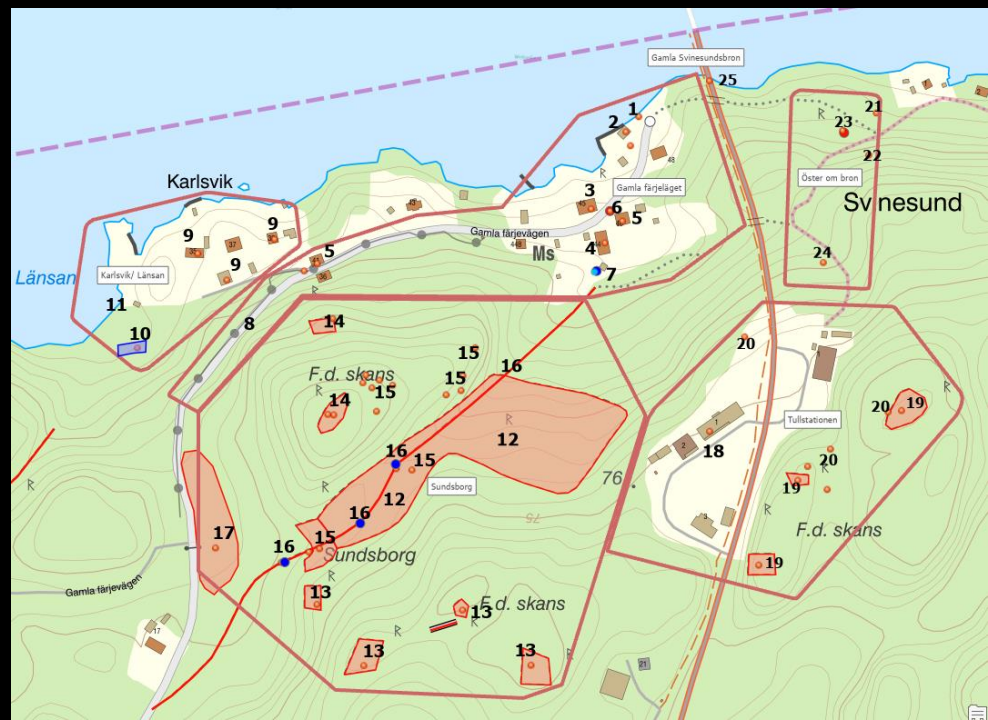
1. Färjeramp och strandplan
2. Båthus och f.d. tullbod
3. Kungshuset
4. F.d. skolhuset
5. Äldre bostadshus (Gamla Färjevägen)
6. Minnessten
7. Minnesinskriftion
8. Vägbank
12. Härläget Sundsborg
13. Skansar söder om härläget
14. Skansar norr om härläget
15. Stridsvärn från andra världskriget
16. Kungsvägen med väghållningsstenar
21. Stridsvärn från andra världskriget
25. Gamla Svinesundsbron

## Mellan

19. Skansar från stora nordiska kriget
20. Stridsvärn från andra världskriget

## Låg

7. Minnesinskriftion
9. Äldre bostadshus (Karlsvik)
10. Lämnningar efter ångsåg vid Länsan.
11. Kajfundament
17. Förhistorisk boplats
18. Tullstationen
22. Källare
23. Förhistorisk stensättning
24. Brunn/ Karl XII:s källa



# Gamla Svinesundsområdet

## - Kartläggning av kulturminnen

Uppdragsgivare: Svinesundskommittén

Fältdokumentation, foto och presentation: Cecilia Wingård/ byggnadsantikvarie och  
Linnea Nordell/ arkeolog, Bohuslän museum

Praktikant: Johanna Strömvall

Inventeringsperiod: oktober 2025

Vårt diarienumr: 25/0276

Vårt projektnr: PK21228

Socken: Hogdal

Kommun: Strömstad

Län: Västra Götaland