

Turism

Hållbar platsutveckling Gamla Svinesundsbron

Kartläggning vandring, cykling, paddling

Interreg

Sverige – Norge



Medfinansieras av
EUROPEISKA UNIONEN



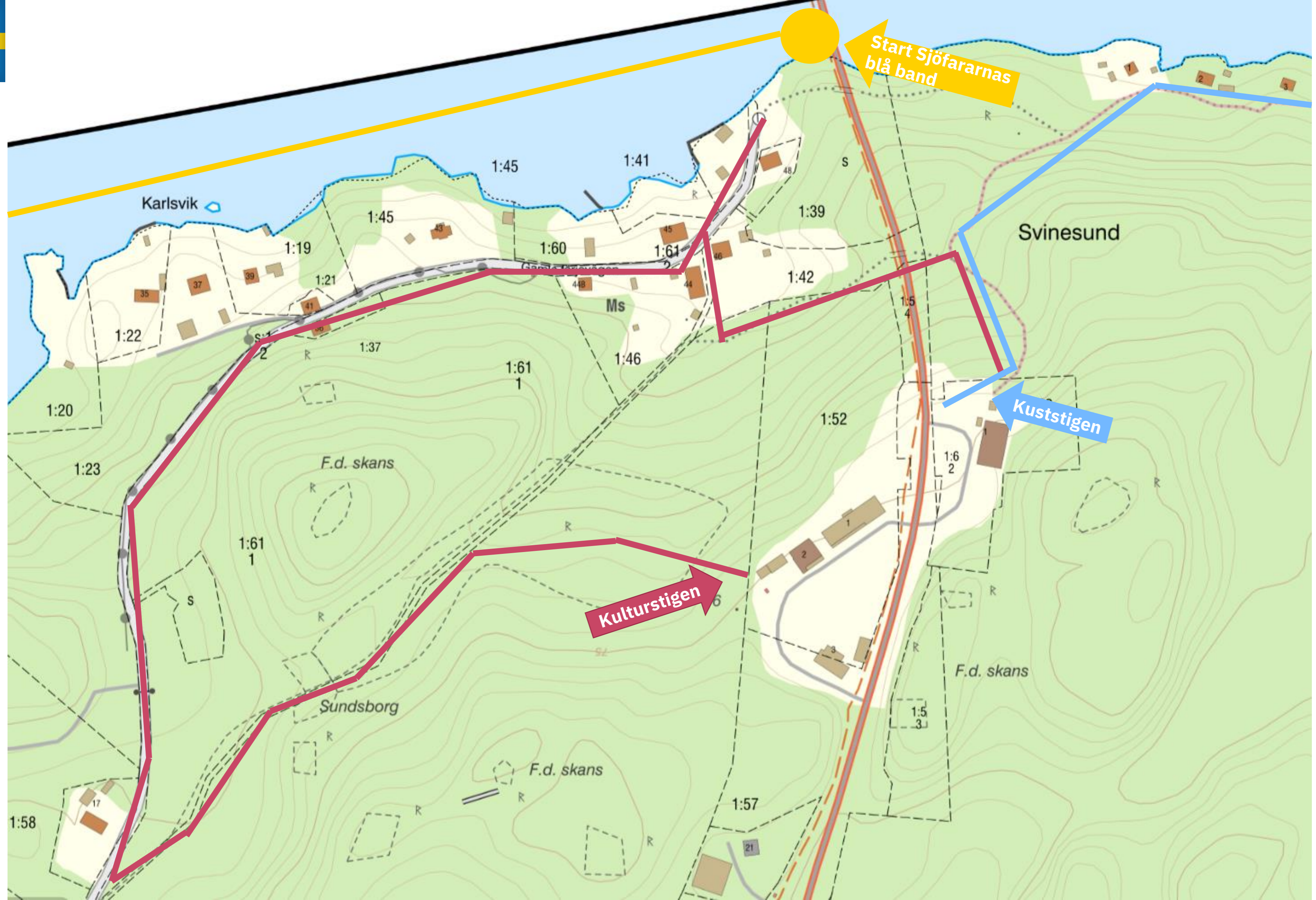
HALDEN
KOMMUNE



STRÖMSTADS
KOMMUN



VÄSTRA
GÖTALANDSREGIONEN







Kuststigen

Etapp:

Krokstrand -Ramberget

Ramberget-Svinesund

<https://kuststigen.westswedentrails.se/etapp/ramberget-svinesund>

Ansvarig:

Strömstad kommun (Västkoststiftelsen)

Behov:

Röjning och förbättrad markering. Tydligare och mer inbjudande startpunkt vid Svinesund. Markering som visar anslutningsleden till norska Kyststien.





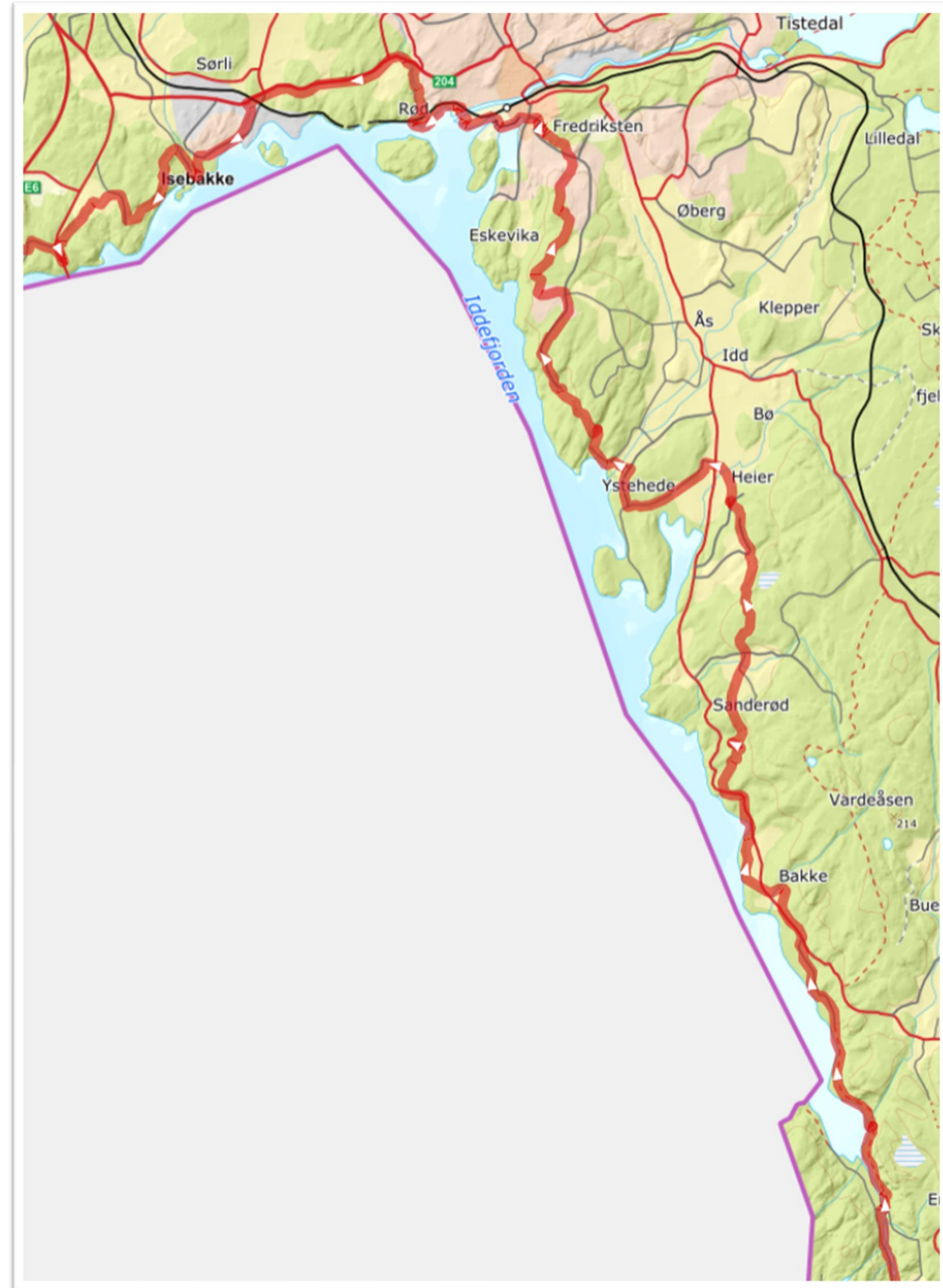
Kyststien gjennom Halden

Ansvarig underhåll:

Halden Rotary (Halden kommune)

Behov:

Inget direkt akut. Röjer 2ggr om året.



Koppla samma Kyststien

SE: Kuststigen –
en bit av Bohusleden och ny
markering över gränsen

Ansvarig underhåll:

Strömstad kommun

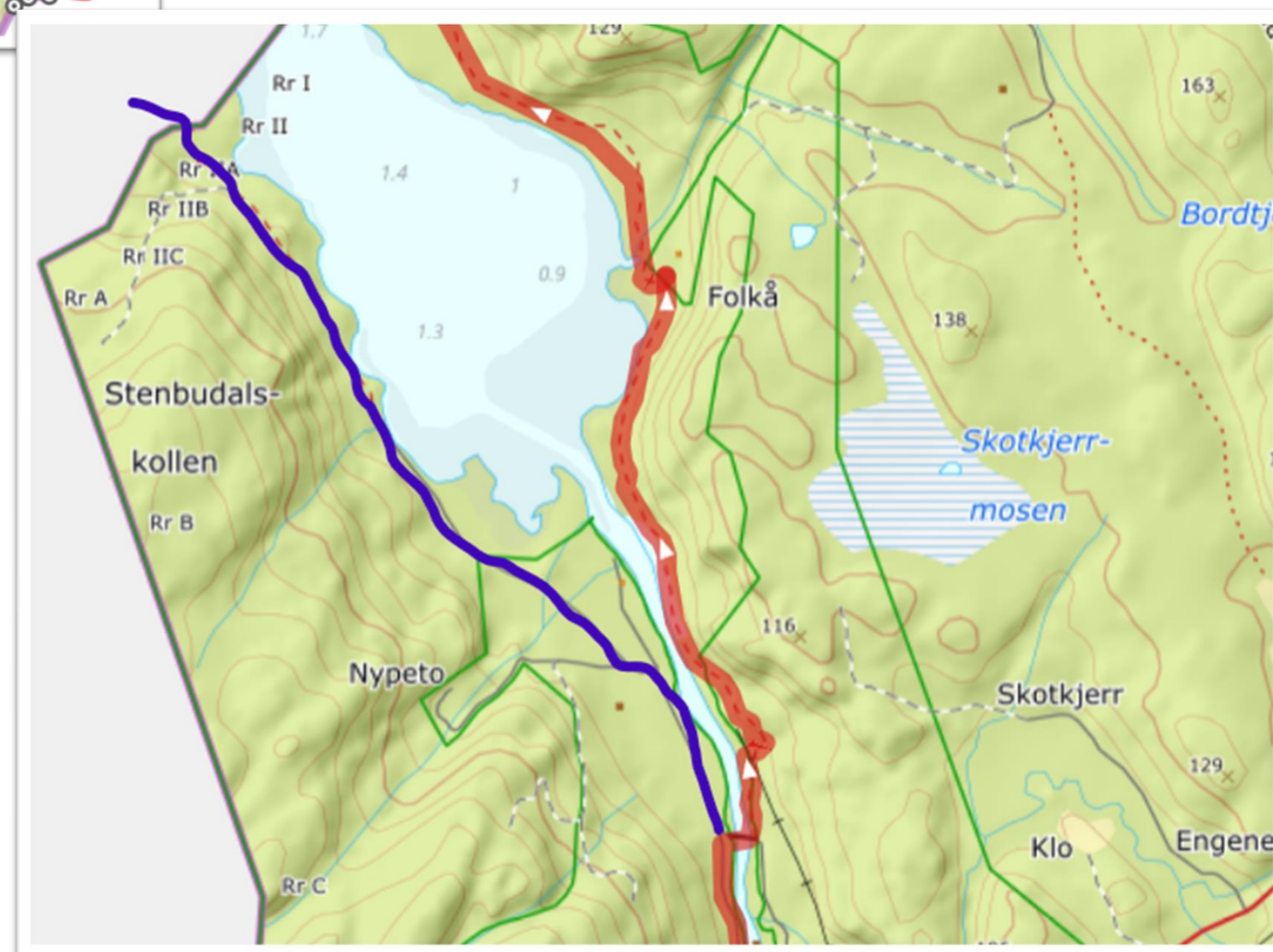
NO:

Ansvarig Underhåll:

Rotary Halden

Behov:

Markering på plats





Kulturstigen

Ansvarig underhåll:

Strömstad kommun och Ekomuseum Gränsländ

Behov:

Röjning och städning. Upprustning av trappor och ledstänger.





Stig till Hjelmkollen

Ca .1,5 km enkel väg

Ansvarig underhåll:

??

Behov:

Skytning + markering från broområdet. Information om att platsen finns nere vid broområdet.






Nasjonal sykkelrute

Statens vegvesen skilter sykkelrutene på veier og sykkelveier i samarbeid med fylkeskommuner og kommuner.

<https://www.vegvesen.no/trafikkinformasjon/reiseinformasjon/sykkelruter/>





Nasjonal sykkelrute 1: Kystruta

Lindesnes via ferge Horten-Moss til Svinesund



Svinesund till Nordkap

Skyltat: Ja

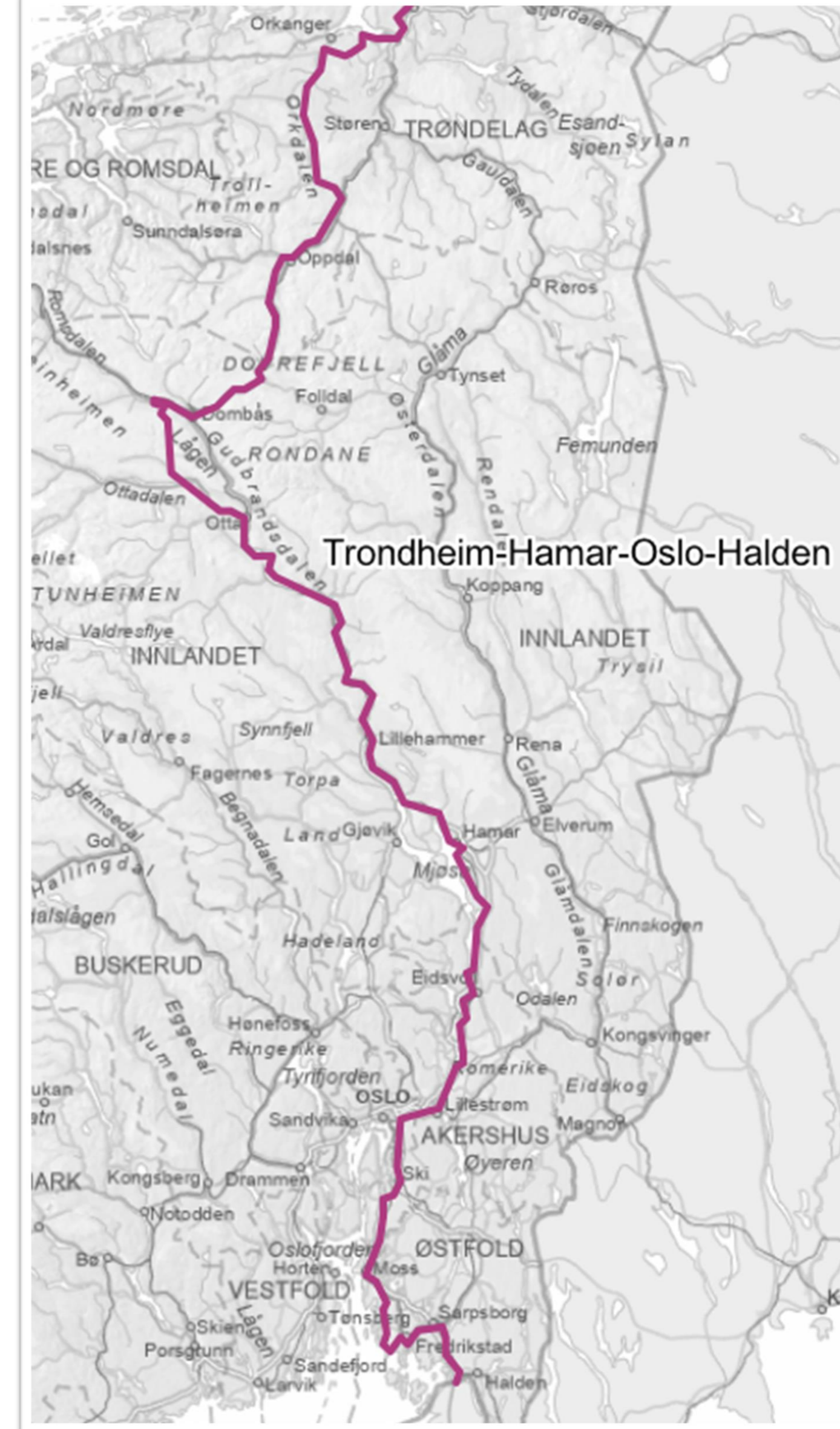
En del av EuroVelo rute 12,
North Sea Cycle Route.



Nasjonalt sykkelrute 7: Pilgrimsruta *Halden (Svinesund) - Trondheim*

Skyltat: Svinesund til Lillehammer

En del av EuroVelo 3 Pilgrims Route från Nidaros till Santiago de Compostela





Västkustleden

Göteborg - Svinesund

Göteborg-Ljungskile är klar. Sträckningen Ljungskile till Svinesund är under arbete.